
























ZATERDAG 3 MAART 2012 - SAMEDI 3 MARS 2012
DE VLAAMSE PIJL STANNAH
UCI 1.2

PARCOURS

	km+	km-	39km/h	41km/h	43km/h
HARELBEKE			13:00	13:00	13:00
Officiële start Marktplein, Gentsestraat, Gentsesteeweg,					
Officiële start ter hoogte van tankstation Power (rechterzijde N 43)	0,0	157,0	13:02	13:02	13:02
Dwarsen Ringlaan N 36, Gentsesteeweg					
WAREGEM					
BEVEREN-LEIE Kortrijkseweg N 43	0,6	156,4	13:03	13:03	13:03
DESSELGEM, Gentseweg, R Waregemstraat,					
WAREGEM, Desselgemseweg, over spoorwegbrug, R Expressweg					
altijd RD, over Brug E 17, Anzegemseweg	4,7	152,3	13:07	13:07	13:06
ANZEGEM	10,5	146,5	13:16	13:15	13:14
Grote Leiestraat, RD, Kerkstraat, L Dorpsplein, L Wortegemsesteenweg					
WORTEGEM-PETEGEM	16,6	140,4	13:25	13:24	13:23
WORTEGEM, Anzegemseweg, Oudenaardseweg, L. Kruishoutemseweg,					
KRUISSHOUTEM	21,1	135,9	13:33	13:32	13:30
NOKERE Anzegemsesteenweg,					
KRUISSHOUTEM, Anzegemsesteenweg, L Hoogstraat	23,0	134,0	13:35	13:34	13:33
R Markt, Kerkstraat, R Kasteelstraat					
LOZER, Kasteelstraat, R Ouwegemsesteenweg, R Kloosterstraat	26,9	130,1	13:40	13:38	13:36
ZINGEM					
HUISE Kloosterstraat, Driesstraat, L Rooigemstraat, L Loweg, R Vaddenhoek,	30,6	126,4	13:46	13:44	13:42
OUDENAARDE					
HEURNE R N 60, Westerring, L Graaf Van Landastraat	32,4	124,6	13:50	13:47	13:45
EINE, Ohiostraat, spoorwegovergang / trein 13:31, over Scheldebrug,	34,9	122,1	13:53	13:50	13:47
NEDERENAME, RD Ohiostraat, Oudstrijdersstraat, R Nederenamestraat	37,1	119,9	13:57	13:55	13:53
ENAME, Abdijstraat, Martijn Van Torhoutstraat, Wijnendale, Aalststraat					
LEUPEGEM R Leupegemstraat, L Vlaamse Ardennendreef	41,9	115,1	14:03	14:01	13:58
TOP 1 : ACHTERBERG	43,2	113,8	14:05	14:03	14:00
R Ladeuzestraat (gevaarlijke afdaling),					
MAARKEDAL					
ETIKHOVE Ladeuze, R Oudenaardseweg, spoorwegovergang / trein 13:15	45,5	111,5	14:10	14:07	14:04
OUDENAARDE					
LEUPEGEM, Schorisseweg, R Ronseweg (N60) L Berchemweg	46,8	110,2	14:12	14:09	14:06
MELDEN, Berchemweg	49,0	108,0	14:15	14:12	14:09
KLUISBERGEN					
BERCHEM, Oudenaardebaan, L Pontstraat, Broektestraat	53,1	103,9	14:22	14:18	14:15
KWAREMONT, Broektestraat					
TOP 2 : OUDE KWAREMONT	57,8	99,2	14:28	14:25	14:20
Kwaremontplein, L Keuzelingsstraat, R Middelloopstraat, L Paterbergstraat					
TOP 3 : PATERBERG	59,8	97,2	14:32	14:29	14:24
L Stooktestraat, R Driesstraat	62,5	94,5	14:37	14:32	14:27
ZULZEKE, Pladutsestraat, L Pladutsestraat,					
OUDENAARDE					
MELDEN, R Walkenaarsweg,	62,9	94,1	14:37	14:32	14:27
MAARKEDAL					

NUKERKE, R Elsstraat, R Rijksweg (N 60), 1ste BEVOORRADING	64,7	92,3	14:40	14:35	14:30
L Pontstraat, R Ruitegem, L Mellinckstraat, R Terpoort, R Donderij	66,3	90,7	14:42	14:37	14:32
ETIKHOVE, Donderij kassei , Hof Ter Fiennestraat					
R Rubberigsbandk, R Ommegangstraat,					
RONSE					
L Hogerlucht, R Kammeland,  Broeke, R Kruisstraat	74,9	82,1	14:55	14:50	14:45
TOP 4 : KRUISBERG 	77,7	79,3	15:00	14:55	14:50
 L Zandstraat, Hotond,	77,8	79,2	15:00	14:55	14:50
L Berchemsesteenweg, R Rozenaaksesteenweg	82,0	75,0	15:05	15:00	14:55
Chaussée de Russignies,					
MONT DE L'ENCLUS					
RUSSIGNIES, Chaussée de Renaix, Place Russignies, Couture du Moulin	83,6	73,4	15:09	15:03	14:58
R Rue Labroye, Rue du Trieu					
TOP 5 : COTE DE TRIEU / KNOKTEBERG 	87,2	69,8	15:15	15:10	15:04
KLUISBERGEN					
KWAREMONT, Knokstraat, R Droogenbroodstraat, L Ronde Van Vlaanderenstraat L Ronsebaan					
BERCHEM Stationstraat, Kerkstraat, Brug over Schelde	90,1	66,9	15:20	15:12	15:06
AVELGEM					
KERKHOVE , Brugstraat,  R Oudenaardsesteenweg, L Varent	93,5	63,5	15:23	15:17	15:10
ANZEGEM					
KASTER, Varentstraat kassei , Tiegemstraat	95,4	61,6	15:26	15:20	15:13
TIEGEM Oostdorp, R Kapellestraat					
TOP 6 : TIEGEMBERG  L Hellestraat, R Stijn Streuvelstraat	97,8	59,2	15:30	15:24	15:17
INGOOIGEM, N 36, Ingooigemstraat, Peter Benoitstraat	99,6	57,4	15:34	15:25	15:19
VICHTE, Ingooigemstraat, Peter Benoitstraat, Harelbekestraat	105,0	52,0	15:41	15:35	15:27
 Vichtesteeweg,   Brug E 17 					
DEERLIJK					
Ringlaan  	105,6	51,4	15:42	15:35	15:27
HARELBEKE					
 Ringlaan 	110,2	46,8	15:50	15:40	15:33
BAVIKHOVE,  R Bavikhoofsestraat,  /lietstraat					
HULSTE Vlietstraat,  L Kuurnsestraat,	114,7	42,3	15:56	15:47	15:40
KUURNE					
 Hulstestraat, L Leiestraat, L Harelbeeksestraat	117,3	39,7	16:00	15:51	15:44
HARELBEKE					
R Leiebrug, Vlasstraat, L Tweebruggenstraat	119,7	37,3	16:02	15:55	15:47
Onder brug, R Toekomststraat, L Graag Boudewijnstraat					
R Forestier Liederickstraat, L Beversestraat, R Wolvenstraat, R Gentssesteenweg 					
Gentssestraat 1ste Passage aankomst	122,5	34,5	16:08	16:00	15:52
plaatselijke ronde via Gentssestraat,  R Leiebrug, Leiestraat, R Broelstraat					
R Bavikhoofsestraat, Bavikhoofsestraat, Vlietstraat, L Kuurnsestraat					
KUURNE					
Kuurnsestraat, RD , Hulstestraat, L Leiestraat, L Harelbeeksestraat					
HARELBEKE					
Leiebrug, Vlasstraat, L Tweebruggenstraat, Onder Leiebrug, R Toekomststraat					
L Graaf Boudewijn I straat, L Beversestraat, R Wolvenstraat, R Gentssesteenweg					
Gentssestraat, aankomststraat ter hoogte van Duc De Brabant					
2de passage aankomst (einde 1ste ronde)	134,0	23,0	16:27	16:17	16:07
3de passage aankomst (einde 2de ronde)	145,5	11,5	16:44	16:34	16:23
AANKOMST (einde 3de ronde) 	157,0	0,0	17:00	16:50	16:40